

Документ подписан простой электронной подписью  
Информация о владельце:  
ФИО: Баламирзоев Назим Лиодинович  
Должность: И.о. ректора  
Дата подписания: 01.08.2023 11:38:49  
Уникальный программный ключ:  
2a04bb882d7edb7f479cb266eb4aaaaedebee849

**Министерство науки и высшего образования РФ**  
**Федеральное государственное бюджетное образовательное учреждение**  
**высшего образования**

**«Дагестанский государственный технический университет»**

**РАБОЧАЯ ПРОГРАММА ДИСЦИПЛИНЫ (МОДУЛЬ)**

Дисциплина Инженерная геодезия  
наименование дисциплины по ОПОП и код по ФГОС

для направления 08.03.01 «Строительство»  
шифр и полное наименование направления

по профилю «Городское строительство и хозяйство»


факультет Архитектурно-строительный  
наименование факультета, где ведется дисциплина

кафедра «Строительные материалы и инженерные сети.»  
наименование кафедры, за которой закреплена дисциплина

Форма обучения очная, заочная курс 1 семестр (ы) 2  
очная, очно-заочная, заочная


**г. Махачкала 2019 г.**

Программа составлена в соответствии с требованиями ФГОС ВО по направлению подготовки 08.03.01 «Строительство» с учетом рекомендаций и ОПОП ВО по направлению и профилю подготовки «Городское строительство и хозяйство».


Разработчик  Джалалов Ш.Г., к.т.н., ст. преподаватель  
подпись  
« 13 » 05 2019 г.

Зав. кафедрой, за которой закреплена дисциплина (модуль)  
 Омаров А.О., к.э.н., доцент.  
подпись (ФИО уч. степень, уч. звание)  
« 13 » 05 2019 г.

Программа одобрена на заседании выпускающей кафедры СМиИС  
от 14.05.19 года, протокол № 9.

Зав. выпускающей кафедрой по данному направлению (специальности, профилю)  
 Омаров А.О., к.э.н., доцент  
подпись (ФИО уч. степень, уч. звание)  
« 14 » 05 2019 г.

Программа одобрена на заседании Методического Совета архитектурно-строительного факультета от 15.05.19 года, протокол № 9.

Председатель Методического совета факультета  
 Омаров А.О., к.э.н., доцент  
подпись (ФИО уч. степень, уч. звание)  
« 15 » 05 2019 г.

Декан АСФ  Хаджишалапов Г.Н.  
подпись

Начальник УО  Магомаева Э.В.  
подпись

И. о. проректора по УР  Гусейнов М.Р.  
подпись

## 1. Цели и задачи освоения дисциплины

Целью дисциплины «Инженерная геодезия» является:

- приобретение теоретических и практических знаний, необходимых при проектировании, строительстве и эксплуатации объектов промышленного, гражданского и специального назначения;
- ознакомление с современными технологиями, используемыми в геодезических приборах, методах измерений и вычислений, построении геодезических сетей и производстве съёмок;

Задачами дисциплины являются:

- изучение состава и организации геодезических работ различного рода изысканиях на всех стадиях проектирования сооружений;
- изучение методов и средств при переносе проекта сооружения в натуру, сопровождении строительства подземной, надземной частей сооружений и монтаже строительных конструкций;
- изучение организации геодезического мониторинга за зданиями и сооружениями, требующими специальных наблюдений в процессе эксплуатации.

### 1. Место дисциплины в структуре ОПОП бакалавриата

Дисциплина «Инженерная геодезия» входит в обязательную часть учебного плана (Б1.О.12.02).

Требования к входным знаниям, умениям и компетенциям студентов.

Студент должен:

Знать:

- основы геометрии и математического анализа,
- формулы преобразования тригонометрических функций.

Владеть:

- первичными навыками и основными методами решения геометрических задач.

Дисциплины, для которых дисциплина «Инженерная геодезия» является предшествующей:

- Геодезические работы, проводимые на строительной площадке.
- Технологические процессы в строительстве.
- Основы технологии возведения зданий.

### 2. Компетенции обучающегося, формируемые в результате усвоения дисциплины «Инженерная геодезия»

В результате освоения дисциплины «Инженерная геодезия» по направлению подготовки 08.03.01 «Строительство» и профилю подготовки «Промышленное и гражданское строительство»: теория и проектирование зданий и сооружений» в соответствии с ФГОС ВО и ОПОП ВО должен обладать следующими компетенциями (см. таблицу 1):

Таблица 1.

Компетенции обучающегося, формируемые в результате освоения дисциплины.

<b>Код компетенции</b>	<b>Наименование компетенции</b>	<b>Наименование показателя оценивания (показатели достижения заданного уровня освоения компетенций)</b>
<b>ОПК-3.</b>	Способен принимать решения в профессиональной сфере, используя теоретические основы и нормативную базу строительства, строительной индустрии и жилищно-коммунального хозяйства.	ОПК-3.2. Выбор метода или методики решения задачи профессиональной деятельности.
<b>ОПК-4.</b>	Способен использовать в профессиональной деятельности распорядительную и проектную документацию, а также нормативные правовые акты в области строительства, строительной индустрии и жилищно-коммунального хозяйства.	<p>ОПК-4.1. Выбор нормативно-правовых и нормативно-технических документов, регулирующих деятельность в области строительства, строительной индустрии и жилищно-коммунального хозяйства для решения задачи профессиональной деятельности.</p> <p>ОПК-4.2. Выявление основных требований нормативно-правовых и нормативно-технических документов, предъявляемых к зданиям, сооружениям, инженерным системам жизнеобеспечения, к выполнению инженерных изысканий в строительстве.</p>
<b>ОПК-5.</b>	Способен участвовать в инженерных изысканиях, необходимых для строительства и реконструкции объектов строительства и жилищно-коммунального хозяйства.	<p>ОПК-5.1. Определение состава работ по инженерным изысканиям в соответствии с поставленной задачей.</p> <p>ОПК-5.2. Выбор нормативной документации, регламентирующей проведение и организацию изысканий в строительстве.</p> <p>ОПК-5.3. Выбор способа выполнения инженерно-геодезических изысканий для строительства.</p> <p>ОПК-5.5. Выполнение базовых измерений при инженерно-геодезических изысканиях для строительства.</p> <p>ОПК-5.7. Документирование результатов инженерных изысканий.</p> <p>ОПК-5.8. Выбор способа обработки результатов инженерных изысканий.</p> <p>ОПК-5.9. Выполнение требуемых расчетов для обработки результатов инженерных изысканий.</p> <p>ОПК-5.10. Оформление и представление результатов инженерных изысканий.</p>

**4. Объем и содержание дисциплины (модуля): «Инженерная геодезия»**

<b>Форма обучения</b>	<b>очная</b>	<b>очно-заочная</b>	<b>заочная</b>
Общая трудоемкость по дисциплине (ЗЕТ/ в часах)	3/108	-	3/108
Семестр	-/2	-	-/2
Лекции, час	-/17	-	-/4
Практические занятия, час	-/17	-	-/4
Лабораторные занятия, час	-	-	-
Самостоятельная работа, час	-/74	-	-/96
Курсовой проект (работа), РГР, семестр	-	-	-
Зачет (при заочной форме 4 часа отводится на контроль)	зачет	-	зачет (4ч-контроль)



	<p align="center"><b>ТЕМА-6 Угловые измерения.</b></p> <p>1. Общий принцип измерения углов, устройство теодолита.  2. Зрительная труба. Уровни. Отсчетные устройства.  Приспособления для центрирования.  5. Типы теодолитов.  6. Инструментальные погрешности.  7. Поверки и юстировки теодолита.  8. Способы измерения горизонтальных углов.  Измерение вертикальных углов.</p>	2	2	8						1		10
5	<b>Лекция 5</b>											
	<p align="center"><b>ТЕМА-7 Линейные измерения.</b></p> <p>1. Общие сведения о линейных измерениях  2. Мерные ленты и рулетки. Измерение линий землемерными лентами и рулетками.  3. Оптические дальномеры. Нитяной дальномер.  4. Понятие о параллактическом способе измерения линий.  5. Решение прямой и обратной геодезических задач.</p>	2	2	8								12
6	<b>Лекция №6</b>											
	<p align="center"><b>ТЕМА-8 Нивелирование.</b></p> <p>1. Задачи и виды нивелирования.  2. Сущность и способы геометрического нивелирования.  3. Влияние кривизны Земли и рефракции на результаты геометрического нивелирования.  4. Классификация нивелиров и их устройство (Н05; Н3; Н10).  5. Нивелирные рейки. Поверки и юстировки нивелиров.  Производство технического нивелирования.</p>	2	2	9					1	1		12
7	<b>Лекция № 7</b>											
	<p align="center"><b>ТЕМА-9 Государственные геодезические сети и сети сгущения.</b></p> <p>1. Общие сведения о плановых и высотных государственных геодезических сетях и методы их развития.  2. Современная классификация государственных геодезических сетей (ГГС).</p> <p align="center"><b>ТЕМА-10 Геодезические съемочные сети.</b></p> <p>1. Общие сведения.  2. Проложение теодолитных ходов.  Вычислительная обработка теодолитных ходов.</p>	2	2	8					1		1	10

8	<b>Лекция № 8</b>												
	1. Привязка съемочных сетей к пунктам опорной геодезической сети. 2. Преобразование координат из одной плоской прямоугольной системы координат в другую. <b>ТЕМА-11 Топографические съемки</b> 1. Виды съемок, их классификация. 2. Теодолитная съемка, способы съемки ситуации и камеральная обработка. 3. Тахеометрическая съемка и ее производство.	2	2	9									12
9	<b>Лекция №9</b>												
	<b>ТЕМА-12 Элементы фотосъемок и фотограмметрии</b> 1. Общие сведения (наземная и аэрофотосъемка и фотограм.). 2. Одиночный снимок, основные элементы центральной проекции. 3. Применение фототеодолитной съемки при архитектурных обмерах. <b>ТЕМА-13 Применение глобальных спутниковых навигационных систем в геодезии.</b> 1. Общие сведения. Структура и состав глобальной навигационной спутниковой системы. 2. Принцип определения местоположения пунктов.	1	1	8									10
	<b>ИТОГО ЗА СЕМЕСТР:</b>	<b>17</b>	<b>17</b>	<b>74</b>						<b>4</b>	<b>4</b>		<b>96</b>
	Форма текущего контроля успеваемости (по срокам текущих аттестаций в семестре)	1 аттестация 1-3 тема 2 аттестация 4-8 тема 3 аттестация 9-11 тема									Контрольная работа		
	Форма промежуточной аттестации (по семестрам)							Зачет (4 ч.)					
	<b>Итого</b>	<b>17</b>	<b>17</b>	<b>74</b>						<b>4</b>	<b>4</b>		<b>108</b>



#### 4.2. Содержание практических занятий

№ п/п	№ лекции из рабочей программы	Наименование (практического, семинарского) занятия	Количество часов			Рекомендуемая литература и методические разработки (№ источника из списка литературы)
			Очно	Очно-заочно	Заочно	
1	2	3	4	5	6	7
1	1-3	Работа с картой. Ознакомление с номенклатурой и за рамочным оформлением. Изображение рельефа горизонталями. Решение задач по карте. Условные знаки.	2		1	1,2,3,4
2	4	Ознакомление с устройством теодолита. Упражнения с теодолитом.	2		1	1,2,3,4
3	4	Вычисление дирекционных углов, румбов, приращений координат и координат точек. Посадка плана на координатную сетку и нанесение ситуации.	2			1,2,3,4
4	4-5	Вычислительная обработка геодезических измерений. Составление плана теодолитной съемки.	2		1	1,2,3,4
5	6	Нивелиры и их модификации по конструкции и точности. Работа с нивелиром класса НЗ.	2			1,2,3,4
6	7	Составление разбивочного чертежа, определение разбивочных элементов. Передача отметок на монтажные горизонты.	2			1,2,3,4
7	8	Методы геодезической привязки точек. Обработка результатов теодолитных измерений.	2		1	1,2,3,4
8	8-9	Нивелирование площади и трассы. Обработка результатов нивелирных съемок. Решение инженерных задач.	3			1,2,3,4
<b>ИТОГО ЗА СЕМЕСТР:</b>			<b>17</b>	-	<b>4</b>	1,2,3,4
<b>ИТОГО:</b>			<b>17</b>	-	<b>4</b>	

### 4.3. Тематика для самостоятельной работы студента.

Целью самостоятельной работы является формирование способностей к самостоятельному познанию и обучению, поиску литературы, обобщению, оформлению и представлению полученных результатов, их анализу, умению принять решение, аргументированному обсуждению предложений, умений подготовки выступлений и ведения дискуссии.

№ п/п	Тематика по содержанию дисциплины, выделенная для самостоятельного изучения	Количество часов из содержания дисциплины			Рекомендуемая литература и источники информации	Формы контроля СРС
		Очно	Очно-заочно	Заочно		
1	2	3	4	5	6	7
1	Геодезическая система координат.	8	-	10	1,2,3,4	ПЗ, кр№1
2	Понятие о плане, карте и профиле. Масштабы: численный, линейный и поперечный. Номенклатура карт и планов. Рельеф земной поверхности и его изображение на картах и топопланах. Способы определения площадей на планах.	10	-	12	1,2,3,4	ПЗ, кр№1
3	Отсчетные приспособления. Уровни и их устройство. Поверки и юстировки теодолитов. Установка теодолита в рабочее положение. Способы измерения горизонтальных углов.	8	-	10	1,2,3,4	ПЗ, кр№1
4	Основные источники погрешности геометрического нивелирования. Производство геометрического (технического) нивелирования. Обработка результатов нивелирования. Краткие сведения о нивелирования 3 класса.	10	-	12	1,2,3,4	ПЗ, кр№2
5	Геодезические сети сгущения	8	-	12	1,2,3,4	ПЗ, кр№2
6	Способы разбивки сооружений.	10	-	12	1,2,3,4	ПЗ, кр№3
7	Методы измерений деформаций. Измерение осадки методом геометрического нивелирования.	8	-	10	1,2,3,4	ПЗ, кр№3
8	Особенности перенесения проекта в натуру по материалам аэрофотосъемки.	12	-	18	1,2,3,4	ПЗ, кр№3
<b>ИТОГО ЗА СЕМЕСТР:</b>		74	-	<b>96</b>		
<b>Итого:</b>		<b>74</b>		<b>96</b>		

## **5. Образовательные технологии, применяемые в процессе обучения по дисциплине**

Дисциплина «Инженерная геодезия» является самостоятельной для изучения. Дисциплина преподается в виде лекций и практических занятий.

На лекциях при изложении материала следует пользоваться иллюстративным материалом, ориентированным на использовании мультимедийного презентационного оборудования, содержащим запись технологических схем, рисунков и формул, а также фильмами по геодезическим измерениям на местности.

При выполнении практических работ, обучающиеся должны изучить геодезические приборы и освоить использование геодезических измерений в строительстве.

Образовательные технологии: метод проблемного изложения материала, как лектором, так и студентом; самостоятельное чтение студентами учебной, учебно-методической и справочной литературы и последующее использование полученных знаний в процессе выполнения расчетно-графических работ и геодезической практики.

В процессе изучения дисциплины «Инженерная геодезия» в качестве форм текущей аттестации студентов используются такие формы, как контрольные работы и защиты выполняемых расчетно-графических заданий.

## **6. Оценочные средства для текущего контроля успеваемости, промежуточной аттестации по итогам освоения дисциплины и учебно-методическое обеспечение самостоятельной работы студентов.**

Оценочные средства для контроля входных знаний, текущего контроля успеваемости и промежуточной аттестации по итогам освоения дисциплины «Инженерная геодезия» приведены в приложении А (Фонд оценочных средств) к данной рабочей программе.

Учебно-методическое обеспечение самостоятельной работы студентов приведено ниже в пункте 7 настоящей рабочей программы.



## **8. Материально – техническое обеспечение дисциплины «Инженерная геодезия»**

Теодолит 2Т30П, Цифровой теодолит, Штатив теодолитный, Нивелирная рейка РНЗ, Нивелир НЗ, Нивелир цифровой, Штатив нивелирный, Мерные ленты ЛЗ, Лазерная рулетка, Компьютерный класс и ПО Auto Cad и Credo.

Занятия проводятся в специализированной лаборатории геодезии. На факультете имеется интерактивная доска, оснащенная плакатами, меловой доской, а также учебной и справочной литературой.

### **Специальные условия инвалидам и лицам с ограниченными возможностями здоровья (ОВЗ)**

Специальные условия обучения и направления работы с инвалидами и лицами с ОВЗ определены на основании:

- Федерального закона от 29.12.2012 №273-ФЗ «Об образовании в Российской Федерации»;

- Федерального закона от 24.11.1995 № 181-ФЗ «О социальной защите инвалидов в Российской Федерации»;

- приказа Минобрнауки России от 05.04.2017 № 301 «Об утверждении Порядка организации и осуществления образовательной деятельности по образовательным программам высшего образования – программам бакалавриата, программам специалитета, программам магистратуры»;

- методических рекомендаций по организации образовательного процесса для обучения инвалидов и лиц с ограниченными возможностями здоровья в образовательных организациях высшего образования, в том числе оснащенности образовательного процесса, утвержденных Минобрнауки России 08.04.2014 № АК-44/05вн).

Под специальными условиями для получения образования обучающихся с ОВЗ понимаются условия обучения, воспитания и развития, включающие в себя использование при необходимости адаптированных образовательных программ и методов обучения и воспитания, специальных учебников, учебных пособий и дидактических материалов, специальных технических средств обучения коллективного и индивидуального пользования, предоставление услуг ассистента (помощника), оказывающего необходимую помощь, проведение групповых и индивидуальных коррекционных занятий, обеспечение доступа в здания ДГТУ и другие условия, без которых невозможно или затруднено освоение ОПОП обучающихся с ОВЗ.

Обучение в рамках учебной дисциплины обучающихся с ОВЗ осуществляется ДГТУ с учетом особенностей психофизического развития, индивидуальных возможностей и состояния здоровья таких обучающихся.

Обучение по учебной дисциплине обучающихся с ОВЗ может быть организовано как совместно с другими обучающимися, так и в отдельных группах.

В целях доступности обучения по дисциплине обеспечивается:

1) для лиц с ограниченными возможностями здоровья по зрению:

- наличие альтернативной версии официального сайта ДГТУ в сети «Интернет» для слабовидящих;

- весь необходимый для изучения материал, согласно учебному плану (в том числе, для обучающихся по индивидуальным учебным планам) предоставляется в электронном виде на диске.

- индивидуальное равномерное освещение не менее 300 люкс;

- присутствие ассистента, оказывающего обучающемуся необходимую помощь;
- обеспечение возможности выпуска альтернативных форматов печатных материалов (крупный шрифт или аудиофайлы);
- обеспечение доступа обучающегося, являющегося слепым и использующего собаку-проводника, к зданию ДГТУ.

2) для лиц с ОВЗ по слуху:

- наличие микрофонов и звукоусиливающей аппаратуры коллективного пользования (аудиоколонки);

3) для лиц с ОВЗ, имеющих нарушения опорно-двигательного аппарата, материально-технические условия должны обеспечивать возможность беспрепятственного доступа обучающихся в учебные помещения, столовые, туалетные и другие помещения организации, а также пребывания в указанных помещениях (наличие пандусов, поручней, расширенных дверных проемов и других приспособлений).

Перед началом обучения могут проводиться консультативные занятия, позволяющие студентам с ОВЗ адаптироваться к учебному процессу.

В процессе ведения учебной дисциплины научно-педагогическим работникам рекомендуется использование социально-активных и рефлексивных методов обучения, технологий социокультурной реабилитации с целью оказания помощи обучающимся с ОВЗ в установлении полноценных межличностных отношений с другими обучающимися, создании комфортного психологического климата в учебной группе.

Особенности проведения текущей и промежуточной аттестации по дисциплине для обучающихся с ОВЗ устанавливаются с учетом индивидуальных психофизических особенностей (устно, письменно на бумаге, письменно на компьютере, в форме тестирования и др.). При необходимости предоставляется дополнительное время для подготовки ответа на зачете или экзамене

### 9. Лист изменений и дополнений к рабочей программе

Дополнения и изменения в рабочей программе на 2020/2021 учебный год.

В рабочую программу вносятся следующие изменения:

1. исключены .....;
2. ....;
3. ....;
4. ....;
5. ....;


или делается отметка о нецелесообразности внесения каких-либо изменений или дополнений на данный учебный год.

Рабочая программа пересмотрена и одобрена на заседании кафедры СМиИС от 16.06.20 года, протокол № 11.

Заведующий кафедрой СМиИС  Омаров А.О., к.э.н., доцент  
(название кафедры) (подпись, дата) (ФИО, уч. степень, уч. звание)

Согласовано:

Декан АСФ  Г.Н. Хаджишалапов д.т.н., профессор  
(подпись, дата) (ФИО, уч. степень, уч. звание)

Председатель МС факультета  Омаров А.О., к.э.н., доцент  
(подпись, дата) (ФИО, уч. степень, уч. звание)

## 10. Лист изменений и дополнений к рабочей программе

Дополнения и изменения в рабочей программе на 2021/2022 учебный год.

В рабочую программу вносятся следующие изменения:

1. Нет изменений
2. ....;
3. ....;
4. ....;
5. ....;

или делается отметка о нецелесообразности внесения каких-либо изменений или дополнений на данный учебный год.

Рабочая программа пересмотрена и одобрена на заседании кафедры ТСиСМ от 26.08.2021 года, протокол № 1.

Заведующий кафедрой ТСиСМ  
(название кафедры)

  
(подпись, дата)

Агаханов Э.К. д.т.н., профессор  
(ФИО, уч. степень, уч. звание)

Согласовано:

Декан АСФ

  
(подпись, дата)

Азаев Т.М. к.т.н.  
(ФИО, уч. степень, уч. звание)

Председатель МС факультета

  
(подпись, дата)

Агаханов Э.К. д.т.н., профессор  
(ФИО, уч. степень, уч. звание)