


Документ подписан простой электронной подписью
Информация о владельце:
ФИО: Баламирзов Назим Лиодинович
Должность: И.о. ректора
Дата подписания: 21.08.2023 00:13:44
Уникальный программный ключ:
2a04bb882d7edb7f479cb266eb4aaaaedebee849

Министерство науки и высшего образования Российской Федерации
**ФГБОУ ВО «ДАГЕСТАНСКИЙ ГОСУДАРСТВЕННЫЙ
ТЕХНИЧЕСКИЙ УНИВЕРСИТЕТ»**


**РЕКОМЕНДОВАНО
К УТВЕРЖДЕНИЮ:**
Декан, председатель совета
факультета Нефти, газа и
природообустройства


Подпись Магомедова М.Р.
ФИО

“18” 09 2018 г.

УТВЕРЖДАЮ:

Проректор по учебной работе,
председатель методического
совета ДГТУ


Подпись Н.С. Суракатов
ФИО

“19” 09 2018 г.

РАБОЧАЯ ПРОГРАММА ДИСЦИПЛИНЫ

Дисциплина Б1.В.ДВ.7 История природных кадастров
Наименование дисциплины по ООП и код по ФГОС

Для направления 21.03.02 – «Землеустройство и кадастры»
Шифр и полное наименование направления

По профилю «Земельный кадастр»

Факультет Нефти, газа и природообустройства
Наименование факультета, где ведется дисциплина

Кафедра Мелиорации, землеустройство и кадастры
Наименование кафедры, за которой закреплена дисциплина

Форма обучения очная, курс 2, семестр(ы) 4
очная, заочная и др.

Всего трудоемкость в зачетных единицах (часах) 2 ЗЕТ (72 час) :

Лекций 17 (час); экзамен -
(семестр)


Практические (семинарские) занятия 34 (час); зачет 4 ;
(семестр)

Лабораторные занятия - (час); самостоятельная работа 21 (час);

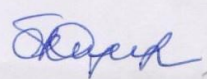
Курсовой проект (работа, РГР) _____ (семестр).

Зав.кафедрой 
Подпись

Айдамиров Д.С.
ФИО

Начальник УО 
Подпись

Э.В. Магомаева
ФИО



Программа составлена в соответствии с требованиями ФГОС ВО с учетом реп и ООП ВО по направлению 21.03.02 - Землеустройство и кадастры и профилю Земельный кадастр.

Программа одобрена на заседании выпускающей кафедры МЗиК от 10.09 протокол № 1

Зав. выпускающей кафедры по данному направлению

Авербаева
подпись

Д.С. Айдамиров
ФИО

ОДОБРЕНО:

АВТОР (Ы) ПРОГРАММЫ:

Методической комиссией направления
21.03.02 - Землеустройство и кадастры
шифр и полное наименование специальности

Исмаилов А.Б. к.с.-х. н. доцент
ФИО, уч. степень, ученое звание

Председатель МК

С.Г. Бабаханов
Подпись ФИО

10.09.18г

1. Цели и задачи освоения дисциплины «История природных кадастров»

Целями освоения дисциплины (модуля) «История природных кадастров» является овладение необходимыми теоретическими знаниями по истории кадастровой практики в России и формировании системы учета и управления государственными землями, истории земельного и лесного кадастра, методических аспектов, организационных и юридических сторон оценки земель в России на разных исторических этапах ее развития.

Анализ частных кадастровых практик и анализ проблем власти и управления в России в период с XV-XX вв.

Задачи дисциплины:

- изучение истории развития природных кадастров, в частности земельного и лесного кадастров в России;
- формирование представлений основных этапов в истории природных кадастров в России и их хронологии.

2. Место дисциплины в структуре ООП:

Дисциплина «История природных кадастров» (**Б1.В.ДВ.7**) относится к дисциплинам по выбору (ДВ) вариативной части (В) Блока Б1 ООП ВО бакалавриата по направлению подготовки «Землеустройство и кадастры».

Для освоения дисциплины необходимы компетенции, сформированные у обучающихся в результате обучения в средней общеобразовательной школе и в результате освоения дисциплин ООП подготовки бакалавра.

Данная дисциплина базируется на дисциплинах базовой части блока Б1: История (Б.1.Б2), Философия (Б1.Б1); цикла Б2: Экология (Б1.Б4).

Данная дисциплина предшествует изучению дисциплин базовой и вариативной частей ООП ВО подготовки бакалавра: Земельный кадастр и мониторинг земель, Кадастры природных ресурсов, Основы кадастра недвижимости.

3. Компетенции обучающегося, формируемые в результате освоения дисциплины (модуля):

В результате освоения программы бакалавриата у выпускника должны быть сформированы общекультурные, общепрофессиональные и профессиональные компетенции:

- способностью анализировать основные этапы и закономерности исторического развития общества для формирования гражданской позиции (ОК-2);
- способностью применять знание законов страны для правового регулирования земельных отношений, контроль за использованием земель и недвижимости (ПК-1);
- способностью использовать знания для управления земельными ресурсами, недвижимостью, организации и проведения кадастровых и землеустроительных работ (ПК-2).

В результате освоения дисциплины обучающийся должен:

знать: истории кадастровой практики в России и формировании системы учета и управления государственными землями, истории земельного и лесного кадастра;

уметь: выражать и обосновывать свою позицию по вопросам, касающимся ценностного отношения к историческому прошлому России;

владеть: владеть основами исторического мышления; навыками формирования кадастровой системы в разные этапы развития страны.

4. Структура и содержание дисциплины (модуля) «История природных кадастров»

4.1.Содержание дисциплины.

№№	Раздел дисциплины. Тема лекции и вопросы	Се- местр	Неде- ля се- мест- ра	Виды учебной работы, включая самостоятельную работу студентов и трудо- емкость (в часах)				Формы те- кущего* кон- троля успе- ваемости (по срокам те- кущих атте- стаций в се- местре) Форма про- межуточной аттестации (по семест- рам)
				ЛК час	ПР час	ЛБ час	СРС Час	
1	2	3	4	5	6	7	8	9
1	Лекция 1. Тема: Введение. Классификация природных кадастров. Земельный кадастр. Лесной кадастр 1. Кадастровая практика и географическая наука 2. Место кадастра в гражданской истории: государство, люди и природные ресурсы 3. Классификация природных кадастров	4	1	2	4		2	Входной контроль Кр. №1
2	Лекция 2. Тема: Петровские и послепетровские кадастры 1. Кадастр и формы земельного владения в России в первой половине XVIII в. 2. Лесной кадастр в первой половине XVIII в. 3. Земельный кадастр в первой половине XVIII в.		3	2	4		2	

3	Лекция 3. Тема: Кадастры сословной монархии 1. Лесной кадастр. Английская модель российская практика. 2. Реорганизация лесного хозяйства. Иностраннный опыт. 3. Лесоустройство. Кадастр и реформы		5	2	4		2	
4	Лекция 4. Тема: Земельный кадастр XIX в. 1. Межевой кадастр XIX в. 2. Кадастр и избирательный ценз. 3. Земская кадастровая политика 4. Московская школа земской статистики в 60-е – 80-е гг. XIX в.		7	2	4		2	Кр №2
5	Лекция 5. Тема: Развитие земельного кадастра в послереволюционный период 1. Земельно-кадастровые работы в период 1917-1920 гг. 2. Земельно-кадастровые работы в годы коллективизации 3. Земельно-кадастровые работы в периоды 1940-1965 гг.		9	2	4		2	
6.	Лекция 6. Тема: Земельно-кадастровые мероприятия в 1940 -1990 гг. 1. Земельно-кадастровые работы в период 1940-1965 гг. 2. Земельно-кадастровые работы в период 1965 – 1990 гг. 3. Земельно-кадастровые работы после 1991 г.		11	2	4		4	
7	Лекция 7. Тема: Функционирование земельного кадастра после 1990 г. 1. Реформирование земельных отношений в период 1990 – 1992 гг. 2. Формирование нормативно-правовой базы ГЗК в 1993 -1995 гг. 3. Развитие нормативно-правовой базы в 1996-2001 гг. 4. Современная организационная структура ведения ГЗК		13	2	4		2	
8	Лекция 8. Тема: История развития лесного кадастра и лесной политики в России 1. Развитие лесного кадастра VIII – XII вв. 2. Развитие лесного кадастра XIII – XVI вв. 3. Развитие лесного кадастра начала XVII – 1800 гг.		15	2	4		3	

9	Лекция 9. Тема: История развития лесного кадастра и лесной политики в России Развитие лесного кадастра в период 1800 – 1917 гг. Развитие лесного кадастра в период 1917 - 1991 гг. Современная законодательная база лесного кадастра		17	1	2		2	
	Всего			17	34		21	зачет

4.2. Содержание практических занятий

№ п/п	№ лекции и рабочей программы	Наименование семинарского занятия	Количество часов	Рекомендуемая литература и методические разработки (№ источника из списка литературы)
1	2	3	4	
1	№1	Понятие кадастров. Основные элементы и части земельного кадастра древних времен.	2	1,2,3
2	№2	Особенности российского кадастра как формы социального диалога.	2	1,2,3
3	№3	Кадастры московского государства: кадастр и формы земельного владения; административная практика и задачи кадастра.	2	1,2,3
4	№4	Кадастр и географические традиции в допетровской России.	2	1,2,3
5	№5	Кадастры сословной монархии: лесное управление Министерства финансов; программа А.И.Энегольма. «Образцовая карта»	2	1,2,3
6	№6	Кадастры сословной монархии: лесное управление Министерства финансов; программа А.И.Энегольма. «Образцовая карта»	2	1,2,3
7	№7	Земельный кадастр XIX в.: министерство государственных имуществ; моральная экономика в XIX в.	2	1,2,3
8	№8	Земельный кадастр XIX в.: социально-политическая обстановка; идейная основа статистики 60-х – 80-х гг XIX в.	2	1,2,3
9	№9	Развитие земельного кадастра в послереволюционный период: особенности государственной регистрации землепользований.	2	1,2,3
10	№10	Земельный кодекс 1922 г.	2	1,2,3
11	№11	Земельно-кадастровые мероприятия в 1940 -1990 гг.: нормативно – правовые акты в области земельного кадастра в период 1940 -1990 гг.	2	1,2,3
12	№12	Нормативно – правовые акты в области земельного кадастра в период 1940 -1990 гг.	2	1,2,3
13	№13	Функционирование земельного кадастра после 1990 г. Реформирование земельных отношений в период 1990 – 1992 гг.	2	1,2,3
14	№14	Формирование нормативно-правовой базы ГЗК в 1993 -1995 гг. Развитие нормативно-правовой базы в 1996-2001 гг. Современная организационная структура ведения ГЗК	2	1,2,3
15	№15	История развития лесного кадастра и лесной политики в России	2	1,2,3
16	№16	Десять этапов формирования лесного кадастра и лесной политики в России.	2	1,2,3
17	№17	История развития лесного кадастра и лесной политики в России. Современная законодательная база лесного кадастра	2	1,2,3
		Всего	34	

4.3 Тематика для самостоятельной работы студента

№ п/п	Тематика по содержанию дисциплины, выделенная для самостоятельного изучения	Количество часов из содержания дисциплины	Рекомендуемая литература и источники информации	Формы контроля СРС
1	2	3	4	5
1	История зарождения кадастра в России. Кадастры Московского государства: административная практика Московского государства: объекты и технология переписи; расчет земельного налога.	2	№№1,2,3,4	Пр.зан.
2	Петровские и послепетровские кадастры: технология организации кадастра и ее эволюция; землевладение и задачи межевого кадастра; дворянский кадастр	4	№3,4	Пр.зан.
3	Кадастры сословной монархии: лесное управление Министерства финансов; лесное управление в Министерстве государственных имуществ. Реорганизация лесного хозяйства.	4	№3,4	Пр.зан. К.р №1
4	Земельный кадастр XIX в: кадастр и избирательный ценз; задачи земской статистики 1890-1913 гг. и военного времени; Московская и Тверская школы земской статистики 60-х – 80-х гг. XIX в.	4	№№1,2,3	Пр.зан.
5	Развитие земельного кадастра в послереволюционный период: порядок выполнения земельно-кадастровых мероприятий по учету земель; земельная регистрация.	4	№№1,2	Пр.зан. К.р №2
6	Земельный кадастр в период 1990-2000 гг	2	№№1,2	Пр.зан.
7	История развития лесного кадастра и лесной политики в России	1	№№1,2,3	Пр.зан.
	Всего	21		зачет

5. Образовательные технологии

Для усвоения закрепленных компетенций, при ведении дисциплины используется производственный и научно-исследовательский материал в сфере природных и территориальных кадастров в текстовой и графической форме.

В рамках учебного курса предусматриваются встречи с представителями российских компаний, государственных и общественных организаций, мастер-классы экспертов и специалистов в области управления земельными ресурсами.

Удельный вес занятий, проводимых в интерактивных формах, составляет не менее 20% аудиторных занятий (10час).

6. Оценочные средства для текущего контроля успеваемости, промежуточной аттестации по итогам освоения дисциплины и учебно-методическое обеспечение самостоятельной работы студентов

Вопросы входного контроля

1. Государственная политическая система России в XIX в.
2. Первые социалистические преобразования в экономике России.
3. Основные направления общественно-политического движения в России в первой половине XIX в.
4. Общественно-политические движения во второй половине XIX в.
5. Становление нового Советского государства и его органов.
6. Становление административно-командной системы управления обществом в России.
7. Основные итоги развития советского общества в 30-е годы
8. Послевоенное восстановление народного хозяйства России
9. Реформы 60-х годов, их ограниченный характер

Контрольная работа №1

1. Кадастровая практика и географическая наука
2. Место кадастра в гражданской истории: государство, люди и природные ресурсы
3. Понятие кадастров. Основные элементы и части земельного кадастра древних времен.
4. Кадастры московского государства
5. Особенности российского кадастра как формы социального диалога.
6. Классификация природных кадастров
7. Кадастры сословной монархии: лесное управление Министерства финансов; программа А.И.Энегольма, «Образцовая карта»
8. Кадастр и формы земельного владения в России в первой половине XVIII в.
9. Лесной кадастр в первой половине XVIII в.
10. Земельный кадастр в первой половине XVIII в.
11. Лесной кадастр. Английская модель российская практика.
12. Реорганизация лесного хозяйства. Иностранный опыт.
13. Лесоустройство. Кадастр и реформы
14. Межевой кадастр XIX в.

Контрольная работа №2

1. Земельный кадастр XIX в.: социально-политическая обстановка; идейная основа статистики 60-х – 80-х гг XIX в.
2. Кадастр и избирательный ценз.
3. Земская кадастровая политика

4. Московская школа земской статистики в 60-е – 80-е гг. XIX в.
5. Земельно-кадастровые работы в период 1917-1920 гг.
6. Развитие земельного кадастра в послереволюционный период: особенности государственной регистрации землепользований. Земельный кодекс 1922 г.
7. Земельно-кадастровые работы в годы коллективизации
8. Земельно-кадастровые работы в периоды 1940-1965 гг.
9. Земельно-кадастровые работы в период 1940-1965 гг.
10. Кадастры сословной монархии: лесное управление Министерства финансов; программа А.И.Энегольма. «Образцовая карта»
11. Земельный кадастр XIX в.: министерство государственных имуществ; моральная экономика в XIX в.
12. Земельный кадастр XIX в.: социально-политическая обстановка; идейная основа статистики 60-х – 80-х гг XIX в.

Контрольная работа №3

1. Земельно-кадастровые работы в период 1965 – 1990 гг.
2. Земельно-кадастровые работы после 1991 г.
3. Реформирование земельных отношений в период 1990 – 1992 гг.
4. Земельно-кадастровые мероприятия в 1940 -1990 гг.: нормативно – правовые акты в области земельного кадастра в период 1940 -1990 гг.
5. Формирование нормативно-правовой базы ГЗК в 1993 -1995 гг.
6. Развитие нормативно-правовой базы в 1996-2001 гг.
7. Современная организационная структура ведения ГЗК
8. Нормативно – правовые акты в области земельного кадастра в период 1940 -1990 гг.
9. Формирование нормативно-правовой базы ГЗК в 1993 -1995 гг.
10. Развитие нормативно-правовой базы в 1996-2001 гг.

Вопросы к зачетной контрольной работе

1. Кадастровая практика и географическая наука
2. Место кадастра в гражданской истории: государство, люди и природные ресурсы
3. Понятие кадастров. Основные элементы и части земельного кадастра древних времен.
4. Кадастры московского государства
5. Особенности российского кадастра как формы социального диалога.
6. Классификация природных кадастров
7. Кадастры сословной монархии: лесное управление Министерства финансов; программа А.И.Энегольма, «Образцовая карта»
8. Кадастр и формы земельного владения в России в первой половине XVIII в.
9. Лесной кадастр в первой половине XVIII в.
10. Земельный кадастр в первой половине XVIII в.
11. Лесной кадастр. Английская модель российская практика.
12. Реорганизация лесного хозяйства. Иностранный опыт.
13. Лесоустройство. Кадастр и реформы
14. Межевой кадастр XIX в.
15. Земельный кадастр XIX в.: социально-политическая обстановка; идейная основа статистики 60-х – 80-х гг XIX в.
16. Кадастр и избирательный ценз.
17. Земская кадастровая политика
18. Московская школа земской статистики в 60-е – 80-е гг. XIX в.
19. Земельно-кадастровые работы в период 1917-1920 гг.

20. Развитие земельного кадастра в послереволюционный период: особенности государственной регистрации землепользований. Земельный кодекс 1922 г.
21. Земельно-кадастровые работы в годы коллективизации
22. Земельно-кадастровые работы в периоды 1940-1965 гг.
23. Земельно-кадастровые работы в период 1940-1965 гг.
24. Земельно-кадастровые работы в период 1965 – 1990 гг.
25. Земельно-кадастровые работы после 1991 г.
26. Реформирование земельных отношений в период 1990 – 1992 гг.
27. Земельно-кадастровые мероприятия в 1940 -1990 гг.: нормативно – правовые акты в области земельного кадастра в период 1940 -1990 гг.
28. Формирование нормативно-правовой базы ГЗК в 1993 -1995 гг.
29. Развитие нормативно-правовой базы в 1996-2001 гг.
30. Современная организационная структура ведения ГЗК
31. Развитие лесного кадастра VIII – XII вв.
32. Развитие лесного кадастра XIII – XVI вв.
33. Развитие лесного кадастра начала XVII – 1800 гг.
34. Развитие лесного кадастра в период 1800 – 1917 гг.
35. Развитие лесного кадастра в период 1917 - 1991 гг.
36. Современная законодательная база лесного кадастра
37. Земельно-кадастровые работы в периоды 1940-1965 гг.

Вопросы остаточных знаний

1. Понятие кадастров. Основные элементы и части земельного кадастра древних времен.
2. Кадастры московского государства
3. Классификация природных кадастров
4. Кадастр и формы земельного владения в России в первой половине XVIII в.
5. Земельный кадастр в первой половине XVIII в.
6. Межевой кадастр XIX в.
7. Земельный кадастр XIX в.
8. Земельно-кадастровые работы в период 1917-1920 гг.
9. Земельно-кадастровые работы в годы коллективизации
10. Земельно-кадастровые работы в периоды 1940-1965 гг.
11. Реформирование земельных отношений в период 1990 – 1992 гг.
12. Развитие лесного кадастра VIII – XII вв.
13. Развитие лесного кадастра XIII – XVI вв.
14. Развитие лесного кадастра начала XVII – 1800 гг.
15. Развитие лесного кадастра в период 1800 – 1917 гг.
16. Развитие лесного кадастра в период 1917 - 1991 гг.
17. Современная законодательная база лесного кадастра

7. Учебно-методическое и информационное обеспечение дисциплины:

№	Виды занятий (лк, пз, лб, срс, ирс)	Необходимая учебная, учебно-методическая (основная и дополнительная) литература, программное обеспечение и Интернет ресурсы	Автор	Издательство и год издания	Кол-во пособий, учебников и прочей литературы	
					в библи.	на каф.
		Основная литература				

			ко С.А.			
1	Лк, пр.з,срс	Земельный кадастр. Теоретические основы земельного кадастра. Т1	А.А. Варламов	Изд-во «КолосС», 2003г	15	2
2	Лк, пр.з,срс	Земельный кадастр	А.С. Чешев, И.И. Фесенко	Изд-во ПРИОР, 2001 г	10	3
		Дополнительная литература				
3	Лк, пр.з,срс	«Докуда топор и соха ходили». Очерки истории земельного и лесного кадастра в России XVI – начала XX века	А.Э. Каримов	Изд-во «Наука», 2007г	5	2
4	П.з., срс	История России. Учебник	А.С. Орлов и др.	М., Проспект. 2006	10	2

Периодические издания и Интернет-ресурсы:

1. «Земельный вестник», «Аграрная Россия», «экология и жизнь», «Землеустройство и мониторинг земель»;
2. Информационно-справочные и поисковые системы: www.cdml.ru
 1. www.kadastr.ru/ Официальный сайт Федерального агентства кадастра объектов недвижимости РФ
 2. www.mgi.ru/ Официальный сайт Федерального агентства по управлению государственным имуществом РФ
 3. www.roscadastre.ru/ www.mgi.ru/ Официальный сайт некоммерческого партнерства «Кадастровые инженеры»
 4. www.gisa.ru/ Официальный сайт ГИС-ассоциации
 5. <http://www.garant.ru/> Сайт НПП «Гарант-Сервис»
 6. www.kodeks.net/ Сайт Консорциум «Кодекс»

8. Материально-техническое обеспечение дисциплины

Необходимый для реализации бакалаврской программы перечень материально-технического обеспечения включает в себя:

1. Лекционная аудитория № 101, оснащенная экраном и проектором для чтения лекций с демонстрацией схем и рисунков с компьютера.
2. Компьютерный класс кафедры №216
3. Стенды, плакаты, макеты и другие наглядные пособия

Программа составлена в соответствии с требованиями ФГОС ВО с учетом рекомендаций и ООП ВО по направлению **21.03.02- Землеустройство и кадастры** и профилю подготовки - **Земельный кадастр**

Рецензент от выпускающей кафедры (работодателя) по направлению **21.03.02 - Землеустройство и кадастры**

Подпись

ФИО

Курбанова З.А.