

Документ подписан простой электронной подписью
Информация о владельце:
ФИО: Баламирзоев Назим Лиодинович
Должность: Ректор
Дата подписания: 03.04.2025 13:28:40
Уникальный Программный ключ:
5cf0d6f89e80f49a334f6a4ba58e91f3326b9926

Министерство науки и высшего образования РФ

Федеральное государственное бюджетное образовательное учреждение
высшего образования

«Дагестанский государственный технический университет»

РАБОЧАЯ ПРОГРАММА ДИСЦИПЛИНЫ

Инженерная геология

наименование дисциплины по ОПОП

для направления 08.03.01 «Строительство»

код и полное наименование направления (специальности)

по профилю Промышленное и гражданское строительство: теория и проектирование
зданий и сооружений: технология, организация и экономика строительства»

шифр и полное наименование программы

факультет Архитектурно-строительный

наименование факультета, где ведется дисциплина

кафедра Строительных материалов и инженерных сетей


наименование кафедры, за которой закреплена дисциплина

Форма обучения очная, заочная курс 1 семестр (ы) 2

очная, очно-заочная, заочная

г. Махачкала 2019


Программа составлена в соответствии с требованиями ФГОС ВО по направлению подготовки 08.03.01 «Строительство» с учетом рекомендаций и ОПОП ВО по направлению и профилю подготовки «Промышленное и гражданское строительство»: теория и проектирование зданий и сооружений».

Разработчик  Алхасова Ю.А., к.т.н., доцент
подпись (ФИО уч. степень, уч. звание)
«26» 04 2019г.

Зав. кафедрой, за которой закреплена дисциплина (модуль)
 Омаров А.О., к.э.н., доцент
26.04.2019г.


Программа одобрена на заседании выпускающей кафедры СКИГТС от 07 05 2019 года, протокол № 9.

Зав. выпускающей кафедрой по данному направлению (специальности, профилю)

 Устарханов О.М., д.т.н., профессор
подпись (ФИО уч. степень, уч. звание)
«26» 04 2019 г.

Программа одобрена на заседании Методического Совета архитектурно-строительного факультета от 15 05 2019 года, протокол № 9.

Председатель Методического Совета факультета

 А.О. Омаров к.э.н., доцент
подпись (ФИО уч. степень, уч. звание)
«15» 05 2019г.

Декан факультета  Г.Н. Хаджишалапов
подпись ФИО

Начальник УО  Э.В. Магомаева
подпись ФИО

И.о. Начальника УМУ  Гусейнов М.Р.
подпись ФИО

1. Цели и задачи освоения дисциплины.

Целями освоения дисциплины «Инженерная геология» является успешное освоение теоретических и практических знаний по основам инженерной геологии; развитие компетенций у обучающихся, направленных на оценку инженерных изысканий.

Задачи дисциплины :изучение свойств грунтов и подземных вод в связи с инженерно-хозяйственной деятельностью человека; изучение геологических процессов, происходящих на поверхности земной коры, а также в ее недрах в связи с инженерно-хозяйственной деятельностью человека; рассмотрение инженерно-геологических и гидрогеологических условий строительства и разработки месторождений полезных ископаемых разных типов.

2. Место дисциплины в структуре ОПОП

Дисциплина «Инженерная геология» относится к обязательной части учебного плана. Студенты должны обладать знаниями в области химии, физики. Полученные знания будущий бакалавр должен уметь применять при проектировании зданий и сооружений.

3. Компетенции обучающегося, формируемые в результате освоения дисциплины (модуля)

В результате освоения дисциплины Инженерная геология индикаторов их достижения относящихся к дисциплинам, указан в соответствующей ОПОП).

Код компетенции	Наименование компетенции	Наименование показателя оценивания (показатели достижения заданного уровня освоения компетенций)
ОПК-3	Способен принимать решения в профессиональной сфере, используя теоретические основы и нормативную базу строительства, строительной индустрии и жилищно-коммунального хозяйства	ОПК-3.1. Описание основных сведений об объектах и процессах профессиональной деятельности посредством использования профессиональной терминологии
		ОПК-3.3. Оценка инженерно-геологических условий строительства, выбор мероприятий, направленных на предупреждение опасных инженерно-геологическими процессов (явлений), а также защиту от их последствий

ОПК-4	Способен использовать в профессиональной деятельности распорядительную и проектную документацию, а также нормативные правовые акты в области строительства, строительной индустрии и жилищно-коммунального хозяйства	ОПК-4.1. Выбор нормативно-правовых и нормативно-технических документов, регулирующих деятельность в области строительства, строительной индустрии и жилищно-коммунального хозяйства для решения задачи профессиональной деятельности
ОПК-5	Способен участвовать в инженерных изысканиях, необходимых для строительства и реконструкции объектов строительства и жилищно-коммунального хозяйства	ОПК-5.4. Выбор способа выполнения инженерно-геологических изысканий для строительства
		ОПК-5.6. Выполнение основных операций инженерно-геологических изысканий для строительства

4. Объем и содержание дисциплины (модуля)

Форма обучения	очная	очно-заочная	заочная
Общая трудоемкость по дисциплине (ЗЕТ/ в часах)	2/72		2/72
Семестр	2		2
Лекции, час	17		4
Практические занятия, час	17		4
Лабораторные занятия, час	-		-
Самостоятельная работа, час	38		60
Курсовой проект (работа), РГР, семестр	-		-
Зачет (при заочной форме 4 часа отводится на контроль)	Зачет		зачет (4часа-контроль)
Часы на экзамен (при очной, очно-заочной формах 1 ЗЕТ – 36 часов , при заочной форме 9 часов)	-		-

4.1. Содержание дисциплины (модуля)

№ п/п	Раздел дисциплины, тема лекции и вопросы	Очная форма				Очно-заочная форма				Заочная форма			
		ЛК	ПЗ	ЛБ	СР	ЛК	ПЗ	ЛБ	СР	ЛК	ПЗ	ЛБ	СР
1	2	3	4	5	6	7	8	9	10	11	12	13	14
1	Лекция №1.	2	2		4					0,5			8
	Тема: Основы инженерной геологии												
	Предмет и задачи инженерной геологии.												
	Основные сведения о Земле												
	Формирование геологической среды, геохронология												
	Лекция №2.	2	2		2					0.5	1		8
	Тема: <i>Минералы</i>												
	Минералы и их происхождение												
	Строение и свойства минералов												
	Классификация и характеристика основных классов минералов												
	Лекция №3	2	2		4					0,5	1		8
	Тема: <i>Горные породы</i>												
	Магматические горные породы												
	Осадочные горные породы												
	Метаморфические горные породы												
3	Лекция №4.	2	2		10					0,5			8
	Тема: <i>.Основы грунтоведения</i>												
	Общие сведения. Классификация												
	Скальные грунты												
	Дисперсные грунты												
	Мерзлые грунты												
	Свойства грунтов												
4	Лекция №5.	2	2		4					1	1		8
	Тема: <i>Основы гидрогеологии</i>												

	Основные понятия гидрогеологии												
	Классификация подземных вод												
	Виды воды в грунтах												
	Режим грунтовых вод												
5	Лекция №6.	2	2		2					-	1		8
	Тема: <i>Инженерно-геологические изыскания</i>												
	Инженерно-геологические изыскания. Общие сведения												
	Состав инженерно-геологических изысканий												
	Гидрогеологические исследования												
	Полевые исследования свойств грунтов												
6	Лекция №7	2	2		4					1			4
	Тема: <i>Тектонические движения земной коры</i>												
	Тектонические движения												
	Дислокации горных пород												
7	Лекция №8	2	2		6					-			6
	Тема: <i>Инженерно-геологические процессы</i>												
	Выветривание												
	Геологическая работа рек												
	Геологическая работа морей												
	Геологическая работа озер и болот												
	Геологическая работа ледников												
8	Лекция №9												
	Тема: <i>Вулканизм и сейсмические явления</i>	1	1		2								2
	Природа землетрясений и их распространенность												
	Сейсмические волны и параметры землетрясений												
	Интенсивность землетрясений												
	Форма текущего контроля успеваемости (по срокам текущих аттестаций в семестре)	Входная конт. работа 1 аттестация 1-3 тема 2 аттестация 4-6 тема 3 аттестация 7-8 тема								Входная конт. работа; Контрольная работа			
	Форма промежуточной аттестации (по семестрам)	зачет				Зачет/ зачет с оценкой/ экза- мен				зачет)			
	ИТОГО ЗА СЕМЕСТР	17	17		38					4	4		60

4.2. Содержание практических занятий

№ п/п	№ лекции из рабочей программы	Наименование практического занятия	Количество часов			Рекомендуемая литература и методические разработки (№ источника из списка литературы)
			Очно	Очно-заочно	Заочно	
1	2	3	4	5	6	7
1.	1	Формирование геологической среды. Геохронология	2		-	1-5,6,7,9
2.	2	Изучение породообразующих минералов	2		1	1-5,6,7,9
3.	3	Изучение главных магматических, осадочных и метаморфических пород	2		1	1-5,6,7,9
4.	4	Свойства грунтов	2		-	1-5,6,7,9
5.	5	Построение гидрогеологических карт	2		1	1-5,6,7,9
6.	6	Состав инженерно-геологических изысканий	2		1	5
7.	7	Построение геологической колонки и буровой скважины	2		-	1-5,6,7,9
8	8	Эоловые процессы	2		-	1-5,6,7,9
9.	9	Методы оценки землетрясений	1		-	1-5,6,7,9
Итого			17		4	

4.3. Тематика для самостоятельной работы студента

№ п/п	Тематика по содержанию дисциплины, выделенная для самостоятельного изучения	Количество часов из содержания дисциплины			Рекомендуемая литература и источники информации	Формы контроля СРС
		Очно	Очно-заочно	Заочно		
1	2	3	4	5	6	7
1.	Происхождение и строение Земли. Геологическая хронология з	4		8	1-5,6,7,9	опрос, контрольная работа
2.	Основные породообразующие минералы магматических пород. Основные породообразующие минералы осадочных пород Основные породообразующие минералы метаморфических пород	2		8	1-5,6,7,9	опрос, контрольная работа
3.	Формы залегания горных пород	4		8	1-5,6,7,9	опрос, контрольная работа
4.	Свойства грунтов	10		8	1-5,6,7,9	опрос, контрольная работа
5.	Водопроницаемость горных пород. Типы подземных вод. Движение подземных вод	4		8	1-5,6,7,9	опрос, контрольная работа
6.	Инженерно-геологические изыскания в сложных грунтовых условиях. Инженерно- геологические изыскания в районах распространения различных процессов и явлений	2		8	1-5,6,7,9	опрос, контрольная работа
7.	Складчатые дислокации. Разрывные дислокации	4		4	1-5,6,7,9	опрос, контрольная работа
8.	Борьба с процессом выветривания. Эоловые отложения Геологическая деятельность атмосферных осадков	6		6	1-5,6,7,9	опрос, контрольная работа

9.	Сейсмические районы территории России	2		2	1-5,6,7,9	опрос, котрольная работа
	Итого:	38		60		

5. Образовательные технологии, применяемые в процессе обучения по дисциплине

Организация занятий по дисциплине «Инженерная геология» возможно как по обычной технологии по видам работ (лекции, практические занятия, текущий контроль) по расписанию, так и по технологии группового модульного обучения при планировании всех видов работ (аудиторных занятий и самостоятельной работы по дисциплине) в автоматизированной аудитории с проекционным оборудованием, компьютерами, интерактивной доской.

Для этого на кафедре лекционные занятия проводятся в поточной аудитории с применением мультимедийного проектора в виде учебной презентации. Учебные материалы предъявляются обучающимся для ознакомления и изучения, основные моменты лекционных занятий конспектируются. Отдельные темы предлагаются для самостоятельного изучения с обязательным составлением конспекта (контролируется).

Самостоятельная работа по дисциплине включает: самоподготовку к учебным занятиям по конспектам, учебной литературе и с помощью электронных ресурсов (контролируются конспекты, черновики, таблицы для занесения экспериментальных данных и др.); подготовку к контрольным работам

Удельный вес занятий проводимых в интерактивной форме составляет не менее 20% от аудиторных занятий (14 ч.).

6. Оценочные средства для текущего контроля успеваемости, промежуточной аттестации по итогам освоения дисциплины и учебно-методическое обеспечение самостоятельной работы студентов

Оценочные средства для контроля входных знаний, текущего контроля успеваемости и промежуточной аттестации по итогам освоения дисциплины «*Инженерная геология*» приведены в приложении А (Фонд оценочных средств) к данной рабочей программе. Учебно-методическое обеспечение самостоятельной работы студентов приведено ниже в пункте 7 настоящей рабочей программы.

7. Учебно-методическое и информационное обеспечение дисциплины
Рекомендуемая литература и источники информации (основная и дополнительная)

Зав. библиотекой _____ (Алиева Ж.А.)
 (подпись)

№	Виды занятий (лк, пз, лб, ерсе)	Необходимая учебная, учебно-методическая (основная и дополнительная) литература, программное обеспечение и Интернет ресурсы	Количество изданий	
			в библиотеке	на кафедре
1	2	3	6	7
ОСНОВНАЯ				
1	лк	Ананьев В.П., Потапов А.Д. Учебник Инженерная геология.- М.: Высшая школа, 2005	1	1
2	лк	Короновский Н.В., Учебник Геология.- М.: Академия, 2007	25	1
3	лк	Добров Э.М. Учебник Инженерная геология.- М.: Академия, 2008	40	1
4	лк	Ипатов, П. П. Общая инженерная геология : учебник / П. П. Ипатов, Л. А. Строкова. — Томск : Томский политехнический университет, 2012. — 365 с. — ISBN 978-5-4387-0058-6. — Текст : электронный // Электронно-библиотечная система IPR BOOKS : [сайт]. — URL:	https://www.iprbookshop.ru/34687.html	
5	лк	Инженерные изыскания в строительстве. Геология (минералогия, петрография) : учебно-методическое пособие / П. И. Кашперюк, Н. А. Платов, А. Д. Потапов [и др.]. — Москва : МИСИ-МГСУ, ЭБС АСВ, 2019. — 85 с. — ISBN 978-5-7264-2000-4. — Текст : электронный // Электронно-библиотечная система IPR BOOKS : [сайт]. — URL:	https://www.iprbookshop.ru/95519.html	
ДОПОЛНИТЕЛЬНАЯ				
6	лк	Ананьев В.П., Потапов А.Д. Инженерная геология Учебник.- М.: Высшая школа, 1973	50	1
7	лк	Пещковский Л.М. Инженерная геология Учебник.- М.: Высшая школа . 1982	220	1
8	лб	Ревелис И.Л., Загиров Ш.Ш., Тагиров Б.Д. Чернышев С.Н. Задачи по инженерной геологии (с примерами решения) Методические указания.- Махачкала, 1990	8	6
9	лк	Ананьев В.П., Передельский Л.В. Инженерная геология и гидрогеология Учебник.- М.: Высшая школа. 1980	157	1

8. Материально – техническое обеспечение дисциплины (модуля)

Для проведения лекционных занятий используются аудитории №238 и №231, оснащенная компьютером и мультимедийным оборудованием. А в аудитории №231 установлены меловая и интерактивная доски. Для проведения практических занятий используется аудитория №106, оснащенная компьютером и мультимедийным оборудованием, плакатами, меловой доской, образцами минералов и горных пород.

Специальные условия инвалидам и лицам с ограниченными возможностями здоровья (ОВЗ)

Специальные условия обучения и направления работы с инвалидами и лицами с ОВЗ определены на основании:

- Федерального закона от 29.12.2012 №273-ФЗ «Об образовании в Российской Федерации»;
- Федерального закона от 24.11.1995 № 181-ФЗ «О социальной защите инвалидов в Российской Федерации»;
- приказа Минобрнауки России от 05.04.2017 № 301 «Об утверждении Порядка организации и осуществления образовательной деятельности по образовательным программам высшего образования – программам бакалавриата, программам специалитета, программам магистратуры»;
- методических рекомендаций по организации образовательного процесса для обучения инвалидов и лиц с ограниченными возможностями здоровья в образовательных организациях высшего образования, в том числе оснащенности образовательного процесса, утвержденных Минобрнауки России 08.04.2014 № АК-44/05вн).

Под специальными условиями для получения образования обучающихся с ОВЗ понимаются условия обучения, воспитания и развития, включающие в себя использование при необходимости адаптированных образовательных программ и методов обучения и воспитания, специальных учебников, учебных пособий и дидактических материалов, специальных технических средств обучения коллективного и индивидуального пользования, предоставление услуг ассистента (помощника), оказывающего необходимую помощь, проведение групповых и индивидуальных коррекционных занятий, обеспечение доступа в здания ДГТУ и другие условия, без которых невозможно или затруднено освоение ОПОП обучающихся с ОВЗ.

Обучение в рамках учебной дисциплины обучающихся с ОВЗ осуществляется ДГТУ с учетом особенностей психофизического развития, индивидуальных возможностей и состояния здоровья таких обучающихся.

Обучение по учебной дисциплине обучающихся с ОВЗ может быть организовано как совместно с другими обучающимися, так и в отдельных группах.

В целях доступности обучения по дисциплине обеспечивается:

- 1) для лиц с ограниченными возможностями здоровья по зрению:
 - наличие альтернативной версии официального сайта ДГТУ в сети «Интернет» для слабовидящих;
 - весь необходимый для изучения материал, согласно учебному плану (в том числе, для обучающихся по индивидуальным учебным планам) предоставляется в электронном виде на диске.
 - индивидуальное равномерное освещение не менее 300 люкс;
 - присутствие ассистента, оказывающего обучающемуся необходимую помощь;

- обеспечение возможности выпуска альтернативных форматов печатных материалов (крупный шрифт или аудиофайлы);
- обеспечение доступа обучающегося, являющегося слепым и использующего собаку-проводника, к зданию ДГТУ.

2) для лиц с ОВЗ по слуху:

- наличие микрофонов и звукоусиливающей аппаратуры коллективного пользования (аудиоколонки);

3) для лиц с ОВЗ, имеющих нарушения опорно-двигательного аппарата, материально-технические условия должны обеспечивать возможность беспрепятственного доступа обучающихся в учебные помещения, столовые, туалетные и другие помещения организации, а также пребывания в указанных помещениях (наличие пандусов, поручней, расширенных дверных проемов и других приспособлений).

Перед началом обучения могут проводиться консультативные занятия, позволяющие студентам с ОВЗ адаптироваться к учебному процессу.

В процессе ведения учебной дисциплины научно-педагогическим работникам рекомендуется использование социально-активных и рефлексивных методов обучения, технологий социокультурной реабилитации с целью оказания помощи обучающимся с ОВЗ в установлении полноценных межличностных отношений с другими обучающимися, создании комфортного психологического климата в учебной группе.

Особенности проведения текущей и промежуточной аттестации по дисциплине для обучающихся с ОВЗ устанавливаются с учетом индивидуальных психофизических особенностей (устно, письменно на бумаге, письменно на компьютере, в форме тестирования и др.). При необходимости предоставляется дополнительное время для подготовки ответа на зачете или экзамене

9. Лист изменений и дополнений к рабочей программе

Дополнения и изменения в рабочей программе на 20___/20___ учебный год.

В рабочую программу вносятся следующие изменения:

1.;
2.;
3.;
4.;
5.

или делается отметка о нецелесообразности внесения каких-либо изменений или дополнений на данный учебный год.

Рабочая программа пересмотрена и одобрена на заседании кафедры СМиИС
от _____, протокол № _____.

Заведующий кафедрой _____
(название кафедры) (подпись, дата)

Омаров А.О., к.э.н., доцент
(ФИО, уч. степень, уч. звание)

Согласовано:

Декан АСФ _____ Хаджишалапов Г.Н., д.т.н., профессор
(подпись, дата) (ФИО, уч. степень, уч. звание)

Председатель МС факультета _____ Омаров А.О., к.э.н., доцент
(подпись, дата) (ФИО, уч. степень, уч. звание)

Приложение А

(обязательное к рабочей программе дисциплины)

Министерство науки и высшего образования Российской Федерации
ФГБОУ ВО «Дагестанский государственный технический университет»

ФОНД ОЦЕНОЧНЫХ СРЕДСТВ
по дисциплине «Инженерная геология»

Уровень образования Бакалавр
(бакалавриат/магистратура/специалитет)

Направление подготовки бакалавриата/магистратуры/специальность 08.03.01 «Строительство»
(код, наименование направления подготовки/специальности)

Профиль направления подготовки/специализация «Промышленное и гражданское строительство»: теория и проектирование зданий и сооружений
(наименование)

Разработчик  Алхасова Ю.А., к.т.н., доцент
подпись (ФИО уч. степень, уч. звание)

Фонд оценочных средств обсужден на заседании кафедры СМиИС
«26» 04 2019 г., протокол № 8

Зав. кафедрой СМиИС  Омаров А.О., к.э.н., доцент
подпись (ФИО уч. степень, уч. звание)

г. Махачкала 2019

17

СОДЕРЖАНИЕ

1. Область применения, цели и задачи фонда оценочных средств
2. Описание показателей и критериев оценивания компетенций, формируемых в процессе освоения дисциплины (модуля)
 - 2.1. Перечень компетенций с указанием этапов их формирования в процессе освоения ОПОП
 - 2.1.2. Этапы формирования компетенций
 - 2.2. Показатели уровней сформированности компетенций на этапах их формирования, описание шкал оценивания
 - 2.2.1. Показатели уровней сформированности компетенций на этапах их формирования
 - 2.2.2. Описание шкал оценивания
3. Типовые контрольные задания, иные материалы и методические рекомендации, необходимые для оценки сформированности компетенций в процессе освоения ОПОП
 - 3.1. Задания и вопросы для входного контроля
 - 3.2. Оценочные средства и критерии сформированности компетенций
 - 3.3. Задания для промежуточной аттестации (зачета и (или) экзамена)

1. Область применения, цели и задачи фонда оценочных средств

Фонд оценочных средств (ФОС) является неотъемлемой частью рабочей программы дисциплины «Инженерная геология» т.ч. по самостоятельной работе студентов, далее – СРС), освоивших программу данной дисциплины.

Целью фонда оценочных средств является установление соответствия уровня подготовки обучающихся требованиям ФГОС ВО по направлению подготовки 08.03.01 «Строительство» и профилю подготовки «Промышленное и гражданское строительство»: теория и проектирование зданий и сооружений»

Рабочей программой дисциплины «Инженерная геология» предусмотрено формирование следующих компетенций:

- 1) ОПК-3. Способен принимать решения в профессиональной сфере, используя теоретические основы и нормативную базу строительства, строительной индустрии и жилищно-коммунального хозяйства
- 2) ОПК-4. Способен использовать в профессиональной деятельности распорядительную и проектную документацию, а также нормативные правовые акты в области строительства, строительной индустрии и жилищно-коммунального хозяйства
- 3) ОПК-5. Способен участвовать в инженерных изысканиях, необходимых для строительства и реконструкции объектов строительства и жилищно-коммунального хозяйства

2. Описание показателей и критериев оценивания компетенций, формируемых в процессе освоения дисциплины (модуля)

Описание показателей и критериев оценивания компетенций, формируемых в процессе освоения дисциплины (модуля), и используемые оценочные средства приведены в таблице 1.

- *Контрольная работа*
- *Тест (для текущего контроля)*
- *Тест для проведения зачета / дифференцированного зачета (зачета с оценкой) / экзамена*

2.1. Перечень компетенций с указанием этапов их формирования в процессе освоения ОПОП

Таблица 1

Код и наименование формируемой компетенции	Код и наименование индикатора достижения формируемой компетенции	Критерии оценивания	Наименование контролируемых разделов и тем ¹
ОПК-3. Способен принимать решения в профессиональной сфере, используя теоретические основы и нормативную базу строительства, строительной индустрии и жилищно-коммунального хозяйства	ОПК-3.1. Описание основных сведений об объектах и процессах профессиональной деятельности посредством использования профессиональной терминологии	Знать: профессиональную терминологию в области профессиональной деятельности Уметь: выполнять описание основных сведений об объектах и процессах профессиональной деятельности посредством использования профессиональной терминологии Владеть: методикой описания основных сведений об объектах и процессах профессиональной деятельности посредством использования профессиональной терминологии	Тема «Основы инженерной геологии»
	ОПК-3.3. Оценка инженерно-геологических условий строительства, выбор мероприятий, направленных на предупреждение опасных инженерно-геологических процессов (явлений), а также защиту от их последствий	Знать: инженерно-геологические процессы и явления Уметь: выбирать мероприятия по борьбе с неблагоприятными инженерно-геологическими процессами и явлениями Владеть: методикой выбора мероприятий по борьбе с неблагоприятными инженерно-геологическими процессами и явлениями	
ОПК-4. Способен использовать в профессиональной деятельности распорядительную и проектную	ОПК-4.1. Выбор нормативно-правовых и нормативно-технических документов, регулирующих деятельность в области строитель-	Знать: нормативно-правовые и нормативно-технические документы, регулирующие деятельность в области строительства, строительной индустрии и жилищно-	

¹ Наименования разделов и тем должен соответствовать рабочей программе дисциплины.

<p>документацию, а также нормативные правовые акты в области строительства, строительной индустрии и жилищно-коммунального хозяйства</p>	<p>ства, строительной индустрии и жилищно- коммунального хозяйства для решения задачи профессиональной деятельности</p>	<p>коммунального хозяйства для решения задачи профессиональной деятельности Уметь: выбирать нормативно-правовые и нормативно-технические документы, регулирующие деятельность в области строительства, строительной индустрии и жилищно-коммунального хозяйства для решения задачи профессиональной деятельности Владеть: методикой использования нормативно-правовых и нормативно-технических документов, регулирующих деятельность в области строительства, строительной индустрии и жилищно-коммунального хозяйства для решения задачи профессиональной деятельности</p>	
<p>ОПК-5. Способен участвовать в инженерных изысканиях, необходимых для строительства и реконструкции объектов строительства и жилищно-коммунального хозяйства</p>	<p>ОПК-5.4. Выбор способа выполнения инженерно- геологических изысканий для строительства</p>	<p>Знать: способы выполнения инженерно-геологических изысканий для строительства Уметь: выбирать способы выполнения инженерно-геологических изысканий для строительства Владеть: методикой выполнения инженерно-геологических изысканий для строительства</p>	
	<p>ОПК-5.6. Выполнение основных операций инженерно- геологических изысканий для строительства</p>	<p>Знать: основные операции инженерно-геологических изысканий для строительства Уметь: выполнять основные операции инженерно-геологических изысканий для строительства Владеть: методикой выполнения основных операций инженерно-геологических изысканий для строительства</p>	

2.1.2. Этапы формирования компетенций

Сформированность компетенций по дисциплине «Инженерная геология» определяется на следующих этапах:

1. **Этап текущих аттестаций** (Для проведения текущих аттестаций могут быть использованы оценочные средства, указанные в разделе 2)
2. **Этап промежуточных аттестаций** (Для проведения промежуточной аттестации могут быть использованы другие оценочные средства)

Таблица 2

Код и наименование формируемой компетенции	Код и наименование индикатора достижения формируемой компетенции	Этапы формирования компетенции					
		Этап текущих аттестаций					Этап промежуточной аттестации
		1-5 неделя	6-10 неделя	11-15 неделя	1-17 неделя		18-20 неделя
		Текущая аттестация №1	Текущая аттестация №2	Текущая аттестация №3	СРС	КР/КП	Промежуточная аттестация
1		2	3	4	5	6	7
ОПК-3	ОПК-3.1. Описание основных сведений об объектах и процессах профессиональной деятельности посредством использования профессиональной терминологии	1 аттестация	2 аттестация	3 аттестация	+		Входная контрольная работа
	ОПК-3.3. Оценка инженерно-геологических условий строительства, выбор мероприятий, направленных на предупреждение опасных инженерно-геологическими процессов (явлений), а	1 аттестация	2 аттестация	3 аттестация	+		Аттестационная контрольная работа №1.

	также защиту от их последствий						
ОПК-4	ОПК-4.1. Выбор нормативно-правовых и нормативно-технических документов, регулирующих деятельность в области строительства, строительной индустрии и жилищно-коммунального хозяйства для решения задачи профессиональной деятельности	1 аттестация	2 аттестация	3 аттестация	+		Аттестационная контрольная работа №2.
ОПК-5	ОПК-5.4. Выбор способа выполнения инженерно-геологических изысканий для строительства	1 аттестация	2 аттестация	3 аттестация	+		Аттестационная контрольная работа №3.
	ОПК-5.6. Выполнение основных операций инженерно-геологических изысканий для строительства	1 аттестация	2 аттестация	3 аттестация	+		

СРС – самостоятельная работа студентов;

КР – курсовая работа;

КП – курсовой проект.

2.2. Показатели уровней сформированности компетенций на этапах их формирования, описание шкал оценивания

2.2.1. Показатели уровней сформированности компетенций на этапах их формирования

Результатом освоения дисциплины «Инженерная геология» установление одного из уровней сформированности компетенций: высокий, повышенный, базовый, низкий.

Таблица 3

Уровень	Универсальные компетенции	Общепрофессиональные/ профессиональные компетенции
Высокий (оценка «отлично», «зачтено»)	Сформированы четкие системные знания и представления по дисциплине. Ответы на вопросы оценочных средств полные и верные. Даны развернутые ответы на дополнительные вопросы. Обучающимся продемонстрирован высокий уровень освоения компетенции	Обучающимся усвоена взаимосвязь основных понятий дисциплины, в том числе для решения профессиональных задач. Ответы на вопросы оценочных средств самостоятельны, исчерпывающие, содержание вопроса/задания оценочного средства раскрыто полно, профессионально, грамотно. Даны ответы на дополнительные вопросы. Обучающимся продемонстрирован высокий уровень освоения компетенции
Повышенный (оценка «хорошо», «зачтено»)	Знания и представления по дисциплине сформированы на повышенном уровне. В ответах на вопросы/задания оценочных средств изложено понимание вопроса, дано достаточно подробное описание ответа, приведены и раскрыты в тезисной форме основные понятия. Ответ отражает полное знание материала, а также наличие, с незначительными пробелами, умений и навыков по изучаемой дисциплине. Допустимы единичные негрубые ошибки. Обучающимся продемонстрирован повышенный уровень освоения компетенции	Сформированы в целом системные знания и представления по дисциплине. Ответы на вопросы оценочных средств полные, грамотные. Продemonстрирован повышенный уровень владения практическими умениями и навыками. Допустимы единичные негрубые ошибки по ходу ответа, в применении умений и навыков
Базовый (оценка «удовлетворительно», «зачтено»)	Ответ отражает теоретические знания основного материала дисциплины в объеме, необходимом для дальнейшего освоения ОПОП. Обучающийся допускает неточности в ответе, но обладает необходимыми знаниями для их устранения. Обучающимся продемонстрирован базовый уровень освоения компетенции	Обучающийся владеет знаниями основного материала на базовом уровне. Ответы на вопросы оценочных средств неполные, допущены существенные ошибки. Продemonстрирован базовый уровень владения практическими умениями и навыками, соответствующий минимально необходимому уровню для решения профессиональных задач
Низкий (оценка «неудовлетворительно», «не зачтено»)	Демонстрирует полное отсутствие теоретических знаний материала дисциплины, отсутствие практических умений и навыков	

Показатели уровней сформированности компетенций могут быть изменены, дополнены и адаптированы к конкретной рабочей программе дисциплины.

2.2.2. Описание шкал оценивания

В ФГБОУ ВО «ДГТУ» внедрена модульно-рейтинговая система оценки учебной деятельности студентов. В соответствии с этой системой применяются пятибалльная, двадцатибалльная и стобальная шкалы знаний, умений, навыков.

Шкалы оценивания			Критерии оценивания
пятибалльная	двадцатибалльная	стобальная	
«Отлично» - 5 баллов	«Отлично» - 18-20 баллов	«Отлично» - 85 – 100 баллов	Показывает высокий уровень сформированности компетенций, т.е.: <ul style="list-style-type: none"> - продемонстрирует глубокое и прочное усвоение материала; - исчерпывающе, четко, последовательно, грамотно и логически стройно излагает теоретический материал; - правильно формирует определения; - демонстрирует умения самостоятельной работы с нормативно-правовой литературой; - умеет делать выводы по излагаемому материалу.
«Хорошо» - 4 баллов	«Хорошо» - 15 - 17 баллов	«Хорошо» - 70 - 84 баллов	Показывает достаточный уровень сформированности компетенций, т.е.: <ul style="list-style-type: none"> - демонстрирует достаточно полное знание материала, основных теоретических положений; - достаточно последовательно, грамотно логически стройно излагает материал; - демонстрирует умения ориентироваться в нормальной литературе; - умеет делать достаточно обоснованные выводы по излагаемому материалу.
«Удовлетворительно» - 3 баллов	«Удовлетворительно» - 12 - 14 баллов	«Удовлетворительно» - 56 – 69 баллов	Показывает пороговый уровень сформированности компетенций, т.е.: <ul style="list-style-type: none"> - демонстрирует общее знание изучаемого материала; - испытывает серьезные затруднения при ответах на дополнительные вопросы; - знает основную рекомендуемую литературу; - умеет строить ответ в соответствии со структурой излагаемого материала.
«Неудовлетворительно» - 2 баллов	«Неудовлетворительно» - 1-11 баллов	«Неудовлетворительно» - 1-55 баллов	Ставится в случае: <ul style="list-style-type: none"> - незнания значительной части программного материала; - не владения понятийным аппаратом дисциплины; - допущения существенных ошибок при изложении учебного материала; - неумение строить ответ в соответствии со структурой излагаемого вопроса; - неумение делать выводы по излагаемому материалу.

**3. Типовые контрольные задания, иные материалы и методические рекомендации,
необходимые для оценки сформированности компетенций
в процессе освоения ОПОП**

**Контрольная работа по теме/разделу «Наименование темы/раздела»
Комплект заданий для контрольной работы**

- Время выполнения _60__ мин.
- Количество вариантов контрольной работы - _1__.
- Количество заданий в каждом варианте контрольной работы - ____.
- Форма работы – самостоятельная, индивидуальная.

Аттестационная контрольная работа №1.

1. Форма и строение Земли
 2. Тепловой режим Земли
 3. Общие сведения о минералах
 4. Происхождение минералов
 5. Структура минералов
 6. Химический состав минералов
 7. Физические свойства минералов
 8. Классификация минералов
 9. Характеристика основных классов минералов
 10. Общие сведения о горных породах
 11. Происхождение магматических пород
 12. Классификация магматических пород
 13. Структура, текстура, отдельности магматических пород
 14. Формы залегания магматических пород
 15. Характеристика групп магматических пород
 16. Происхождение осадочных пород
 17. Особенности осадочных пород
 18. Классификация осадочных пород
 19. Характеристика групп осадочных пород
 20. Происхождение метаморфических пород
 21. Форма залегания метаморфических пород
 22. Классификация метаморфических пород
 23. Классификация грунтов
 24. Скальные грунты
 25. Нескальные грунты
- Глинистые грунты

Аттестационная контрольная работа №2.

1. Круговорот воды в природе
2. Интенсивность водообмена подземных вод
3. Происхождение подземных вод. Инфильтрационная теория
4. Происхождение подземных вод. Конденсационная теория
5. Физические свойства подземных вод
6. Формирование состава подземных вод
7. Водные свойства горных пород
8. Классификация подземных вод по характеру их использования
9. Классификация подземных вод по условиям залегания в земной коре
10. Характеристика типов подземных вод. Верховодки

11. Характеристика типов подземных вод. Грунтовые воды
12. Характеристика типов подземных вод. Межпластовые подземные воды.
13. Режим и запасы подземных вод
14. Виды воды в грунтах
15. Инженерно-геологические изыскания для строительства зданий и сооружений
16. Этапы инженерно-геологических работ
17. Состав инженерно-геологических изысканий
18. Отчет по инженерно-геологическим изысканиям
19. Договор(контракт), техническое задание и программа инженерно-геологических изысканий

Аттестационная контрольная работа №3.

1. Тектонические движения и дислокации горных пород
2. Колебательные движения
3. Складчатые тектонические движения
4. Разрывные тектонические движения
5. Сейсмические явления
6. Основные сведения из геоморфологии
7. Процесс выветривания
8. Виды выветривания
9. Эоловые процессы
10. Эоловые отложения
11. Образование наносов
12. Образование оврагов
13. Селевые потоки
14. Снежные лавины
15. Речные долины
16. Аллювиальные отложения
17. Озера и водохранилища
18. Болота и заболоченные земли
19. Морские берега
20. Морские отложения

Критерии оценки уровня сформированности компетенций при проведении контрольной работы:

- оценка «отлично»: продемонстрировано грамотное последовательное решение задач (заданий) при правильно выбранном алгоритме. Даны верные ответы на все вопросы и условия задач (заданий). При необходимости сделаны пояснения и выводы (содержательные, достаточно полные, правильные, учитывающие специфику проблемной ситуации в задаче или с незначительными ошибками);

- оценка «хорошо»: грамотное последовательное решение задач (заданий) при правильно выбранном алгоритме. Однако, ответы на вопросы и условия задач (заданий) содержат незначительные ошибки. Пояснения и выводы отсутствуют или даны неверно;

- оценка «удовлетворительно»: обучающийся ориентируется в материале, но применяет его неверно, выбирает неправильный алгоритм решения задач (неверные исходные данные, неверная последовательность решения и др. ошибки), допускает вычислительные ошибки. Пояснения и выводы отсутствуют или даны неверно;

- оценка «неудовлетворительно»: обучающийся слабо ориентируется в материале, выбирает неправильный алгоритм решения, допускает значительное количество вычислительных ошибок. Пояснения и выводы отсутствуют.

**Вопросы для сдачи зачета по дисциплине
«Инженерная геология»**

1. Основы инженерной геологии
2. Основные сведения о земле.
3. Формирование геологической среды, геохронология.
4. Минералы и их происхождение
5. Строение и свойства минералов
6. Классификация и характеристика основных классов минералов.
7. Магматические горные породы.
8. Осадочные горные породы
9. Метаморфические горные породы.
10. Классификация грунтов по строительным свойствам
11. Скальные грунты.
12. Нескальные грунты.
13. Искусственные грунты
14. Вода в земной коре
15. Свойства и состав подземных вод. Формирование состава подземных вод
16. Классификация подземных вод по характеру их использования
17. Характеристика отдельных типов подземных вод по условиям залегания.
18. Движение подземных вод.
19. Инженерно-геологические изыскания
20. Тектонические движения и дислокации горных пород.
21. Сейсмические явления
22. Процесс выветривания
23. Эоловые процессы
24. Геологическая деятельность атмосферных вод
25. Природа землетрясений и их распространенность
26. Сейсмические волны и параметры землетрясений
27. Интенсивность землетрясений
28. Геоморфология и инженерная геология
29. Озера и водохранилища
30. Болота и заболоченные земли
31. Морские берега
32. Карстовые процессы
33. Тектонические движения и дислокации горных пород
34. Формы и типы рельефа
35. Оползни и оползневые явления
36. Геологические процессы, связанные с водоотливом
37. Виды инженерно-геологических и гидрогеологических исследований
38. Гранулометрический состав грунта

Критерии оценки уровня сформированности компетенций по результатам проведения зачета:

- оценка «зачтено»: обучающийся демонстрирует всестороннее, систематическое и глубокое знание материала, свободно выполняет задания, предусмотренные программой дисциплины, усвоивший основную и дополнительную литературу. Обучающийся выполняет задания, предусмотренные программой дисциплины, на уровне не ниже базового;

- оценка «не зачтено»: обучающийся демонстрирует незнание материала, не выполняет задания, предусмотренные программой дисциплины. Обучающийся не выполняет задания, предусмотренные программой дисциплины, на уровне ниже базового. Дальнейшее освоение ОПОП не возможно без дополнительного изучения материала и подготовки к зачету.